

# Praça Marcelo Tavares

Proposta de Requalificação e Acessibilidade

## O Projeto

A proposta para a praça tem como principal objetivo promover a integração social entre todos os usuários da praça Marcelo Tavares através de espaços acessíveis a qualquer indivíduo, independente de suas necessidades ou condições.

De maneira geral, praticamente a praça não oferecia condições de mobilidade para pessoas idosas, ou com necessidades especiais e o pedestre encontrava obstáculos em seu percurso. Para solucionar a questão, em todas as esquinas onde havia fluxo de travessia, foram atribuídas faixas de pedestres e guias rebaixadas com sinalização tátil, conforme recomenda a NBR9050-2004.

Os passeios foram recuados 1,00m para criar uma faixa de equipamentos urbanos (postes, placas, etc.), assim, liberando o percurso de qualquer obstáculo e com largura confortável para circulação.

O ponto de ônibus existente sofreu alteração no posicionamento, liberando o passeio. Para isso, foi recuado e sinalizado com piso tátil direcional e alerta, dando condições de embarque e desembarque para pessoas que possuam deficiência visual ou visão subnormal. Além disso, a sinalização tátil direcional e alerta foi utilizada em todos os espaços que possuem vasta amplitude e não oferecem linhas guia, conforme recomenda a NBR9050-2004.

Na área do palco, foi realizada uma grande intervenção propondo um novo desenho para o conjunto. A escadaria foi ampliada, criando dois espaços distintos: circulação para acesso ao nível superior e uma arquibancada que possibilita visualização para o palco. Para tanto, foi preciso mover a contenção de terra existente. Foram propostas duas rampas. Uma para o acesso do palco e outra para o acesso do nível superior que por sua vez, serve também como contenção de terra e possibilita circulação a pessoas que tenham mobilidade reduzida. A área frente ao palco foi sugerida para exposições, bazares, feiras e outros costumes da associação de moradores do bairro.

No nível intermediário, foram propostos um belvedere de descanso e convivência aproveitando a posição interessante quanto o desnível e uma área destinada a atividades com cães, visto que muitos moradores costumam levar seus animais de estimação para passear e brincar na praça. Esse espaço possui brinquedos e obstáculos para treino e adestramento.

No lado oeste, já haviam sido implantados os equipamentos de ginástica ao ar livre para idosos. O resultado foi interessante, pois possui uso constante. Aproveitando-se da aprovação desses equipamentos propõe-se que além desses, equipamentos acessíveis para portadores de necessidades especiais sejam implantados no espaço. Para isso, foi necessária uma redistribuição do espaço, onde foram criados decks que demarcam o espaço e o uso: um deck para atividades físicas e outro para um playground, visto que as crianças que vão à praça, por não possuem um local para brincar.

No estacionamento já existente, foram criadas vagas destinadas a pessoas com necessidades especiais.


Nas demais áreas da praça, foram mantidas áreas permeáveis com o gramado existente que encontra em bom estado de conservação.



### LEGENDA

- 01 PONTO DE ÔNIBUS - EMBARQUE/DESEMBARQUE
- 02 PALCO - APRESENTAÇÕES
- 02 ESPAÇO DE EXPOSIÇÕES
- 02 BELVEDERE - CONVIVÊNCIA E LAZER
- 02 CACHORRODROMO
- 02 PERGOLADO - DESCANSO E LEITURA
- 02 PLAYGROUND
- 02 ACADEMIA AO AR LIVRE
- 02 ESTACIONAMENTO

IMPLANTAÇÃO  
ESCALA 1:200



PROPÓSTA

0 5 10 25

Escala Gráfica 1:200

INTERVENÇÃO ESPAÇO PÚBLICO  
AV. LEBLON - CAPELA DO SOCORRO  
ARQUITETURA E URBANISMO - CENTRO UNIVERSITÁRIO FIAAM FAAM  
PROJETO - GUSTAVO MIRANDA DE SOUZA  
ORIENTAÇÃO - HELENA DEGREAIS

PRANCHA

02/03

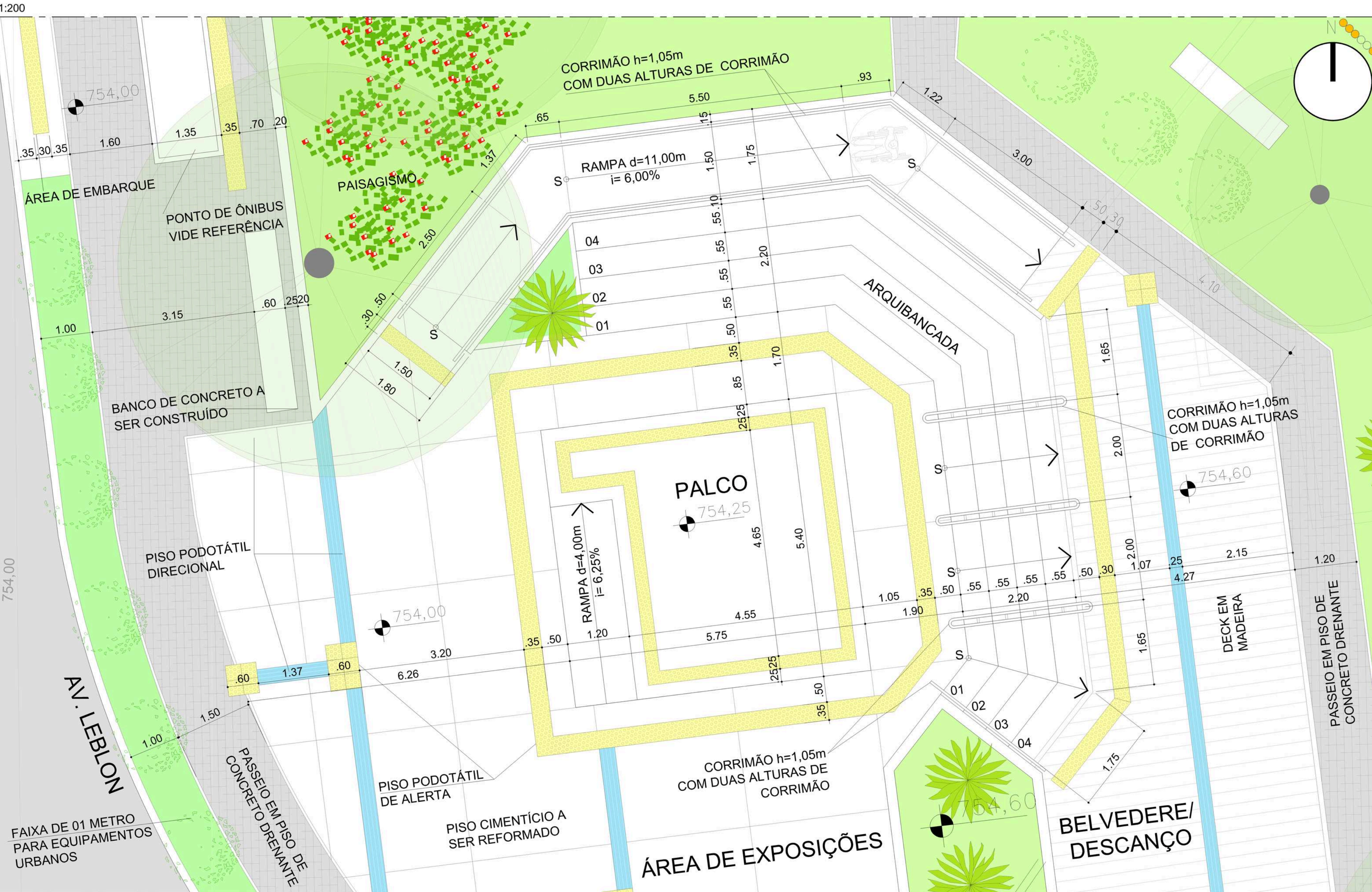


# Praça Marcelo Tavares

Proposta de Requalificação e Acessibilidade



CORTE LONGITUDINAL - "A"



AMPLIAÇÃO DA ÁREA DO PALCO

ESCALA 1:50

## Referências



Equipamentos de Ginástica da 3ª Idade

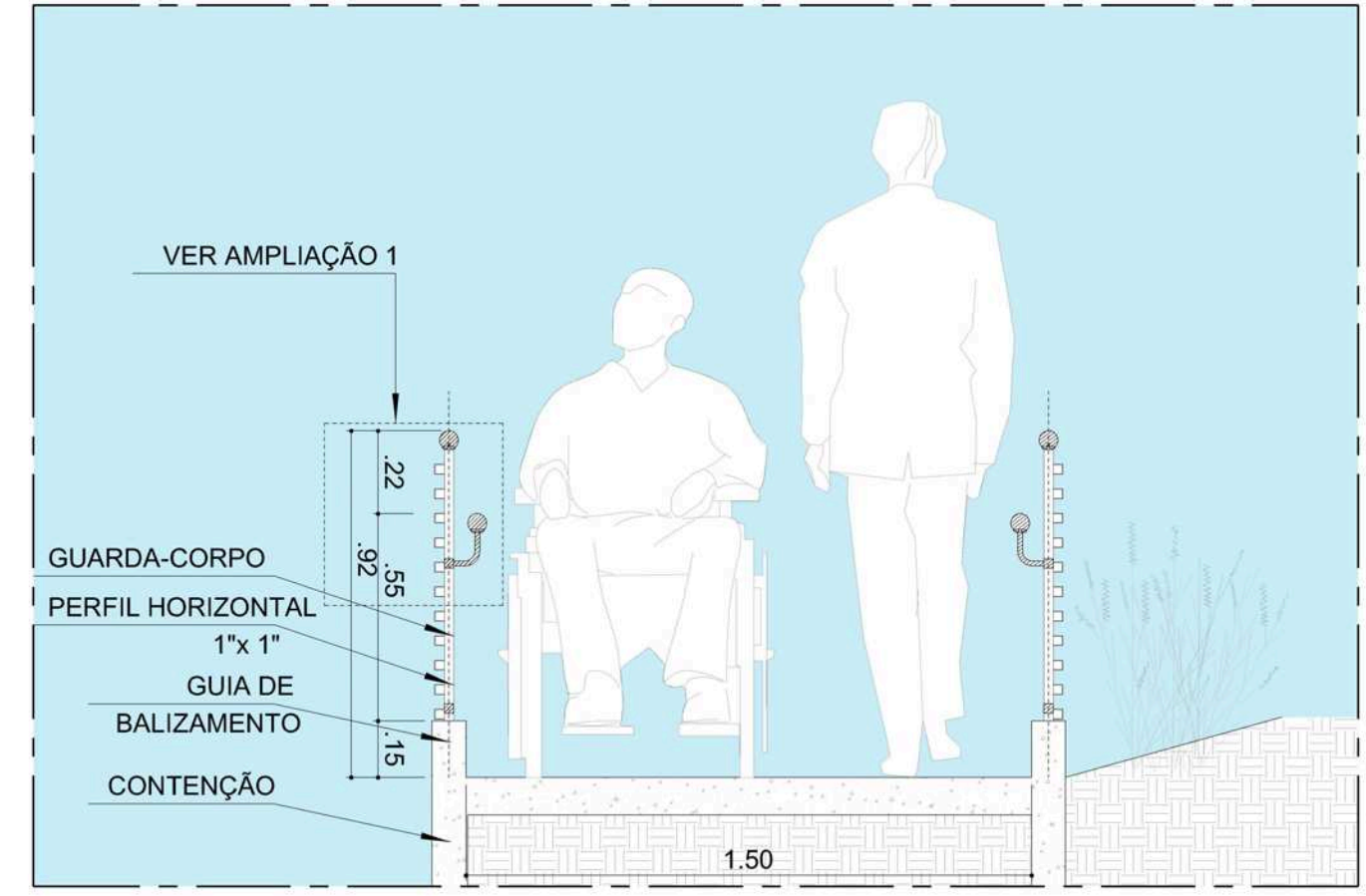
Brinquedos para playground acessível

Equipamentos de Ginástica acessíveis

Banca de Jornal - Concurso "Banca Nova" chirochi shimizu júnior, do arquitetura, de blumenal.

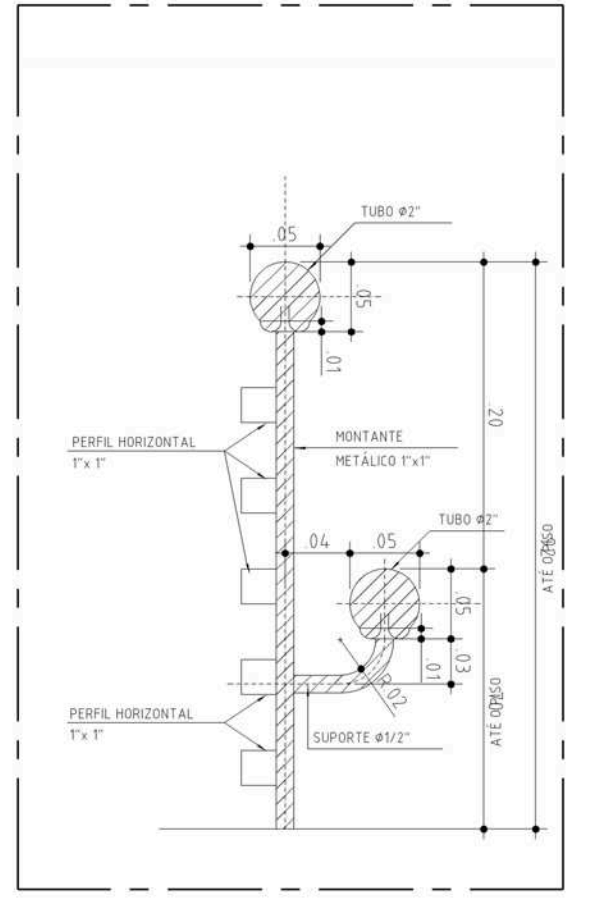
gzhsgm.en.alibaba.com

Ponto de ônibus com área de espera para Cadeirantes



CORTE ESQUEMÁTICO DA RAMPA

1:25



DET. CORRIMÃO

1:5



AMPLIAÇÃO DA ESQUINA

ESCALA 1:50

# PROPOSTA